



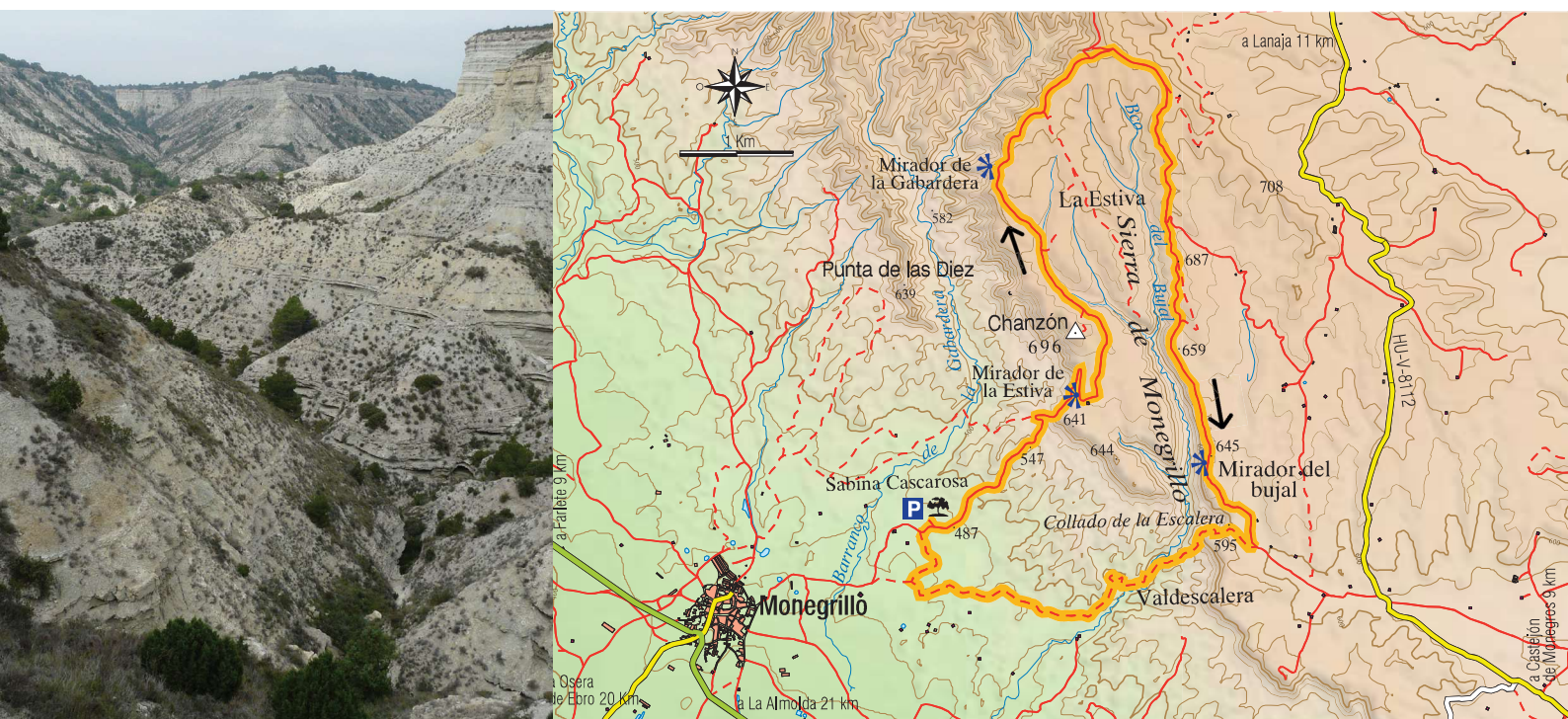

DISFRUTA DE ZARAGOZA CAMINANDO

Ruta 11: Los Miradores de Monegrillo



Propuestas senderistas

- R1 - Hoz Seca y Hoz del río Mesa. Jaraba
- R2 - En la cara oculta del Moncayo. Purujosa
- R3 - El Aguasvivas y la presa romana. Belchite
- R4 - Hoces del Piedra. Torralba de los Frailes
- R5 - Bal de Luesia y Puy Fonguera. Luesia
- R6 - Cabezo de la Mata. Añón de Moncayo
- R7 - Alto de la Nevera. Cosuenda
- R8 - Jabacín y las Torcas. Morata de Jalón
- R9 - Castellet de Faió. Nonaspe
- R10 - Murallas del Canal y el Jalón. Grisén
- R11 - Miradores de Monegros. Monegrillo**
- R12 - Montes Blancos. Alfajarín
- R13 - Aguallueve. Anento



Esta ruta se acerca a un rincón de los **Monegros zaragozanos** que muestra un **amplio muestrario de paisajes y de riqueza natural** en las estribaciones de la **Sierra de Alcubierre** que en estos lares se conoce como **Monegrillo** o de Lanaja según desde donde se mire.

📍 **Punto de inicio:** El vehículo lo podemos dejar en la explanada junto a la **sabina milenaria "Cascarosa"**, servirá como punto de inicio y final de este recorrido. Para llegar a ella, se tomará la pista que parte desde el polideportivo, continuando unos 2 km.

⚠️ **Descripción del recorrido:** Desde el entorno de la sabina se continuará por la pista que va ascendiendo suavemente por los montes y barrancos del **paraje de "la Estiva"** (antigua zona pastoril en verano para los rebaños trashumantes pirenaicos). Esta pista agrícola se interna a través de campos de labor, eriales y dehesas sabineras y asciende hacia la parte más alta de la sierra. Tras una lazada, se llegará al primer **mirador el de la Estiva**, que ofrece una panorámica interesante de la estepa monegrina y las localidades cercanas. A continuación pasa junto a la balsa del Raso y continúa sin pérdida por la pista principal remontando el barranco y ganando algo más de altura con una vegetación típica de matorral mediterráneo y bosque de pino carrasco.

Un nuevo **mirador** el de la **Gabardera** permite observar buena parte de las muelas y relieves tabulares que se recortan y descarnan en profundos barrancos hacia el valle del Ebro. Muy cerca del camino se puede descansar en un refugio.

La ruta prosigue rodeando la cabecera norte del **barranco del Bujal**, donde un desvío permite llegar hasta la **Torre Ventosa**, máxima altitud de la zona. La pista nos deparará en días limpios y claros mirando hacia el norte una panorámica excepcional de las cumbres pirenaicas más occidentales hasta las mayores elevaciones del Pirineo catalán. La pista siguiendo un trazado en dirección sur bordea el espectacular **barranco del Bujal**, hasta llegar al **mirador**. Aproximadamente a 1 km, habrá que buscar la senda de descenso, se abandonará la pista por una zona de matorral hasta tomar una traza de sendero más evidente que en dirección oeste se introduce por el barranco subsidiario y que en descenso continuará paralelo al del Bujal. La traza se desdibuja algo en la zona del fondo de la Val en la que pasa a la margen izquierda, pero se sigue bien. Tras atravesar unos campos el recorrido se incorpora de nuevo en una pista que más adelante desemboca en la pista principal de acceso a la zona de la sabina donde habremos aparcado.



RUTA 11: LOS MIRADORES DE MONEGRILLO

Monegrillo (sabina Cascarosa) - Mirador de la Estiva - Mirador de la Gabardera - Desvío a Torre Ventosa - Mirador del Bujal - Bco. Bujal - Monegrillo (sabina Cascarosa)

MIDE

Monegrillo

 Severidad del medio natural	1	 Horario	4h
 Orientación en el itinerario	2	 Desnivel de subida	300 m
 Dificultad en el desplazamiento	2	 Desnivel de bajada	300 m
 Cantidad de esfuerzo necesario	3	 Distancia horizontal	17 km
Condiciones de verano, tiempos estimados según criterio MIDE, sin paradas. Calculado sobre datos 2020.		 Tipo de recorrido	Circular



Señalización: La mayor parte de esta ruta forma parte de otra ruta señalizada para realizarse con BTT. Sobre todo en la primera parte se irán observando estacas con marcas blancas y amarillas, pero es mejor guiarse por el mapa y el track del recorrido.



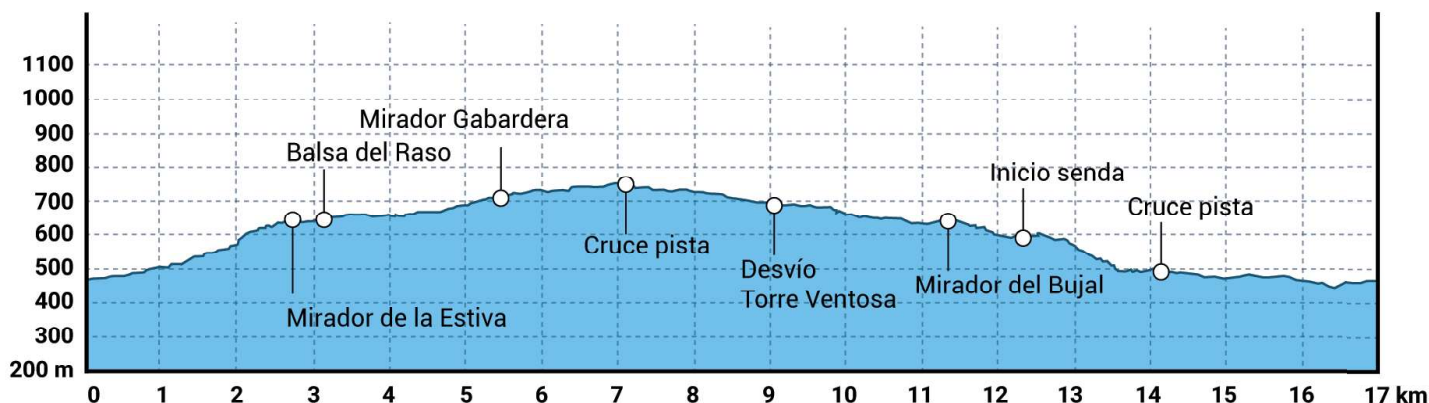
Público objetivo: Adultos



Época recomendada: Primavera, otoño, invierno

Sabina Cascarosa

Sabina Cascarosa



Otras opciones senderistas:

Dada la gran cantidad de pistas agrícolas se pueden realizar muchas rutas de BTT de gran interés.



Visitas complementarias:

Refugio antiaéreo Cueva del Castillo de Monegrillo (visita con cita previa). Centro de interpretación Estepas de Monegros en Monegrillo



A tener en cuenta: Todo el recorrido discurre por pista agrícola salvo un tramo de sendero que comienza a 1 km (aprox) del mirador del Bujal. Una vez a la altura de un mojón destacable, caminar unos metros hasta la zona de matorral entre los dos campos, abandonar la pista, atravesando esa zona de matorral hasta tomar una traza de sendero más evidente (señal indicativa de coto y mojón) que en dirección oeste se introduce por el barranco subsidiario del Bujal.



Más Información:

monegrillo.es
losmonegros.com
zaragozaturismo.dpz.es
fam.es

Escanéame:

Descarga el track de la ruta (.gpx)



Respetar la naturaleza y el medio rural por el que camines



Utiliza calzado adecuado y lleva el equipo necesario (teléfono, agua, etc.)



Sigue la ruta combinando las indicaciones del mapa, el track y/o la señalización existente



Planifica tu ruta y avisa dónde vas



Mantén el entorno limpio. No arrojes desperdicios

112

Ante cualquier emergencia llama al 112



FEDERACIÓN
ARAGONESA
DE MONTAÑISMO



DIPUTACIÓN
DE ZARAGOZA
TURISMO